

# Studi Eksperimental Pengaruh Debit Aliran Terhadap Kedalaman Gerusan pada Hilir Pintu Air dengan Dasar Tanah Lempung

A. Amin Latif\*<sup>1</sup> | Andi Sitti Fatmah Aرسال<sup>2</sup>

<sup>1</sup> Staf Pengajar Fakultas Teknik Sipil,  
Universitas Muslim Indonesia, Makassar,  
Indonesia.

[aminlatif1970@gmail.com](mailto:aminlatif1970@gmail.com)

<sup>2</sup> Staf Pengajar Fakultas Teknik Universitas  
Muslim Indonesia, Makassar, Indonesia.

[fatmaharsal@gmail.com](mailto:fatmaharsal@gmail.com)

## Korespondensi

\*A. Amin Latif

[aminlatif1970@gmail.com](mailto:aminlatif1970@gmail.com)

**ABSTRAK:** Pintu sorong (sluice gate) merupakan salah satu konstruksi bangunan air yang dikenal dengan bangunan ukur yang berfungsi untuk membagi air sesuai debit yang direncanakan dengan cara mengatur tinggi muka air. Dalam mengoptimalkan peranan bangunan pintu air sebagai pengatur debit dan pengatur tinggi muka air dihilir bangunan pintu air, sering dihadapkan pada masalah gerusan lokal (local scouring) di sebelah hilir bangunan pintu air. Penelitian ini bertujuan untuk mengetahui pengaruh debit aliran pintu air ( $Q$ ) terhadap kedalaman gerusan ( $D_s$ ) dengan dasar tanah lempung pada saluran terbuka. Penelitian ini berbentuk eksperimental di laboratorium yang dilakukan di Laboratorium Hidrolika Fakultas Teknik Universitas Hasanuddin. Penelitian ini dilakukan dengan 3 variasi debit yaitu 1.382,837 cm<sup>3</sup> /detik, 1.462,746 cm<sup>3</sup> /detik, dan 2.013,328 cm<sup>3</sup> /detik dengan bukaan pintu 0.5 cm. Hasil penelitian menunjukkan bahwa kedalaman gerusan pada debit 1.382,837 cm<sup>3</sup> /detik, 1.462,746 cm<sup>3</sup> /detik, dan 2.013,328 cm<sup>3</sup> /detik adalah masing-masing sebesar 4,3 cm, 5,5 cm dan 9,0 cm. Dengan demikian, debit aliran ( $Q$ ) sangat mempengaruhi kedalaman gerusan ( $D_s$ ) dimana semakin besar debit aliran maka semakin dalam gerusan yang terjadi di hilir pintu air.

## KATA KUNCI

Pintu air, debit aliran, kedalaman gerusan

**ABSTRACT:** Sliding gate (sluice gate) is one of the construction of water buildings known as buildings gauge which functions to divide water according to the planned discharge by adjusting the heightwater face. In optimizing the role of the sluice building as a discharge regulator and regulator high water level upstream of the sluice building, often faced with local scouring problems downstream of the sluice building. This study aims to determine the effect of gate flow discharge water ( $Q$ ) to the depth of scour ( $D_s$ ) with a clay base in an open channel. This research experimental form in the laboratory conducted at the Faculty of Engineering Hydraulics Laboratory Hasanuddin University. This research was conducted with 3 discharge variations, namely 1,382.837 cm<sup>3</sup> /second, 1,462.746 cm<sup>3</sup>/second, and 2,013.328 cm<sup>3</sup>/second with a door opening of 0.5cm. The research results showthat the depth of scour at discharge is 1,382.837 cm<sup>3</sup> /second, 1,462.746 cm<sup>3</sup>/second, and 2,013.328 cm<sup>3</sup>/secondare respectively 4.3 cm, 5.5 cm and 9.0 cm. Thus, the flow rate ( $Q$ ) is veryaffects the depth of scour ( $D_s$ ) where the greater the flow rate, the deeper the scourwhat happened downstream.

## Keywords:

Sluice, flow discharge, scour depth.

## 1 | PENDAHULUAN

Sehubungan dengan pemanfaatan air untuk irigasi dan kebutuhan yang lain, seringkali dibuatlah bangunan air seperti waduk, saluran, pintu air, terjunan, bendung dan lain sebagainya guna mengatur dan mengendalikan air tersebut. Untuk menyalurkan air ke berbagai tempat guna keperluan irigasi, drainase, air bersih dan sebagainya sering dibuat saluran dengan menggunakan saluran terbuka. Pada pengoperasiannya untuk membagi air, mengatur debit dan sebagainya kadang-kadang diperlukan suatu alat yang disebut pintu air. Banyak macam dan jenis pintu air dan salah satu diantaranya adalah pintu sorong (sluice gate). Sewaktu pintu dioperasikan akan terjadi pola aliran di daerah bukaan pintu yang mana arus aliran tersebut akan berinteraksi dengan material-material yang ada di sekelilingnya.

Interaksi arus aliran dengan dasar saluran akan menyebabkan material di dasar saluran tergerus. Apabila di dasar saluran tersebut bermaterial lunak atau material lepas maka akan terjadi pola gerusan tertentu. Fenomena tersebut dapat menyebabkan erosi dan degradasi di sekitar bangunan air. Degradasi ini berlangsung secara terus menerus hingga tercapainya keseimbangan antara suplai dengan angkutan sedimen yang saling memperbaiki, berinteraksi dengan material-material yang ada di sekelilingnya.

Adanya perubahan pola aliran maka terjadi ketidak seimbangan antara jumlah angkutan sedimen yang lebih besar dari suplai sedimennya. Hal ini menyebabkan semakin dalamnya lubang gerusan (scour hole).

Debit aliran merupakan salah satu parameter yang mempengaruhi besarnya gerusan lokal yang terjadi. Debit aliran akan sangat berpengaruh terhadap kecepatan arus yang terjadi. Oleh karena itu, perlu adanya penelitian tentang pengaruh debit aliran terhadap kedalaman gerusan pada hilir pintu air dengan dasar tanah lempung.

## 2 | LANDASAN TEORI

### 2.1 | Gerusan

Lokasi Proses erosi dan deposisi umumnya terjadi karena perubahan pola aliran terutama pada sungai alluvial. Perubahan pola aliran terjadi karena adanya halangan pada aliran sungai tersebut, berupa bangunan sungai seperti pilar jembatan dan abutmen. Bangunan semacam ini dipandang dapat merubah geometri alur dan pola aliran yang selanjutnya diikuti gerusan lokal di sekitar bangunan (Abdurrosyid, 2007).

Ada pun tipe - tipe gerusan adalah (Abdurrosyid, 2009) :

1. Gerusan umum di alur sungai, tidak berkaitan sama sekali dengan ada atau tidak adanya bangunan sungai.
2. Gerusan di lokalisir di alur sungai, terjadi karena penyempitan aliran sungai menjadi terpusat.
3. Gerusan lokal di sekitar bangunan, terjadi karena pola aliran lokal di sekitar bangunan.

### 2.2 | Mekanisme Gerusan

Debit yang mengalir melalui pintu air membentuk suatu semburan (jet) di atas dasar erodibel. Kecepatan jet yang tinggi menimbulkan tegangan gesek yang besar melebihi tegangan gesek kritik butiran yang merupakan batas awal gerak butiran dan hal ini menyebabkan terbentuknya gerusan lokal di hilir apron (Chatterjee, 1994). Lubang gerusan yang terbentuk menyebabkan peningkatan kedalaman aliran lokal (pada lubang gerusan tersebut) dan berakibat tegangan gesek di atas dasar menjadi kurang dan lebih kecil dibandingkan tegangan gesek kritis material dasar sehingga terjadi penurunan material yang ternagkut dan akhirnya tercapai tahap keseimbangan dimana gerusan tidak bertambah lagi. Perkembangan gerusan sangat tergantung waktu. Awalnya gerusan berkembang dengan cepat kemudian berkurang sampai tercapai tahap keseimbangan.

### 2.3 | Teori Hidrolika dan Aliran Air

Aliran air dalam suatu aliran dapat berupa aliran saluran terbuka (open channel flow) maupun aliran pipa (pipe flow). Keduanya jenis aliran tersebut sama dalam banyak hal, namun berbeda dalam satu hal yang penting. Aliran saluran terbuka harus memiliki permukaan bebas (free surface) sehingga dipengaruhi oleh tekanan udara bebas (atmospheric pressure), sedangkan aliran pipa tidak demikian, karena air harus mengisi seluruh saluran. Aliran pipa, yang terkurung dalam saluran tertutup, tidak terpengaruh langsung oleh tekanan udara, kecuali oleh tekanan hidrolik (Chow, 1959).

### 2.4 | Debit dan Kecepatan Aliran

Debit air adalah banyaknya volume zat cair yang mengalir pada tiap satu satuan waktu, biasanya dinyatakan dalam satuan liter/detik atau

dalam satuan meter kubik (m<sup>3</sup>) per detik. Rumus menghitung debit air yaitu (Soewarno, 1991) :

$$Q = V/T \quad (1)$$

dengan :

Q = debit aliran (meter<sup>3</sup>/detik)

V = volume air

T = waktu(detik).

Salah satu penentu gerusan yang terjadi pada dasar hilir pintu sorong adalah Kecepatan Aliran (v). Persamaan kecepatan aliran dijelaskan dengan rumus sebagai berikut (Qamariyah, 2016) :

$$v = 1/n \cdot R^{2/3} \cdot I^{1/2} \quad (2)$$

dengan :

n = koefisien kekasaran manning,

R = jari – jari hidraulis (meter)

I = kemiringan dasar saluran

Nilai R (jari-jari hidraulis) ditentukan dengan persamaan berikut:

$$R = A/P \quad (3)$$

Luas keliling basah (P) diperoleh dengan persamaan sebagai berikut:

$$P = B \times 2H \quad (4)$$

Luas keliling basah (A) diperoleh dengan persamaan sebagai berikut:

$$A = B \cdot H \quad (5)$$

dengan :

R = jari – jari hidraulis (meter)

P = keliling basah (meter)

A = luas penampang basah (meter<sup>2</sup>)

B = lebar saluran (meter)

H = tinggi muka air di tepi saluran (meter)

### 3 | METODE PENELITIAN

#### 3.1 | Lokasi dan Waktu Penelitian

Penelitian ini dilaksanakan di Laboratorium Hidrolika Departemen Teknik Sipil Fakultas Teknik Universitas Hasanuddin. Penelitian ini dilaksanakan selama 2 bulan yaitu Desember 2018 – Januari 2019.

#### 3.2 | Metode Pengujian

##### 3.2.1 | Persiapan Pengujian

Sarana Persiapan yang dilakukan yaitu :

- Menyiapkan model saluran dengan penampang persegi panjang dengan panjang 9 m, lebar 30,5 cm dan tinggi 45 cm seperti pada **gambar 1**.
- Memasang model pintu sorong yang sesuai dengan saluran yaitu dengan lebar 30,5 cm.

- c. Menyiapkan material dasar (tanah lempung) yang lolos saringan no. 20 (diameter lubang ayakan 0,85 mm) dan tertahan saringan no. 40 (diameter lubang ayakan 0,425 mm).
- d. Memasang material dasar pada model saluran dengan tebal 10 cm.
- e. Melakukan pengecekan terhadap peralatan yang digunakan dalam penelitian, apakah kondisi alat dalam keadaan baik dan layak untuk digunakan sesuai dengan **gambar 2**.
- f. Pengecekan debit agar didapat data debit aliran yang digunakan lebih akurat.

### 3.2.2 | Ringkasan Metodologi Penelitian

Studi literatur dilakukan untuk memperoleh masukan (input) dari buku-buku, hasil pengamatan, maupun kajian dari literatur yang sangat bermanfaat bagi penulis untuk memperoleh dan memperkaya pengetahuan dalam menganalisa dan menuangkan laporan hasil peneliti berkaitan dengan Hidrolika Saluran Terbuka dan Standar Perencanaan Irigasi.

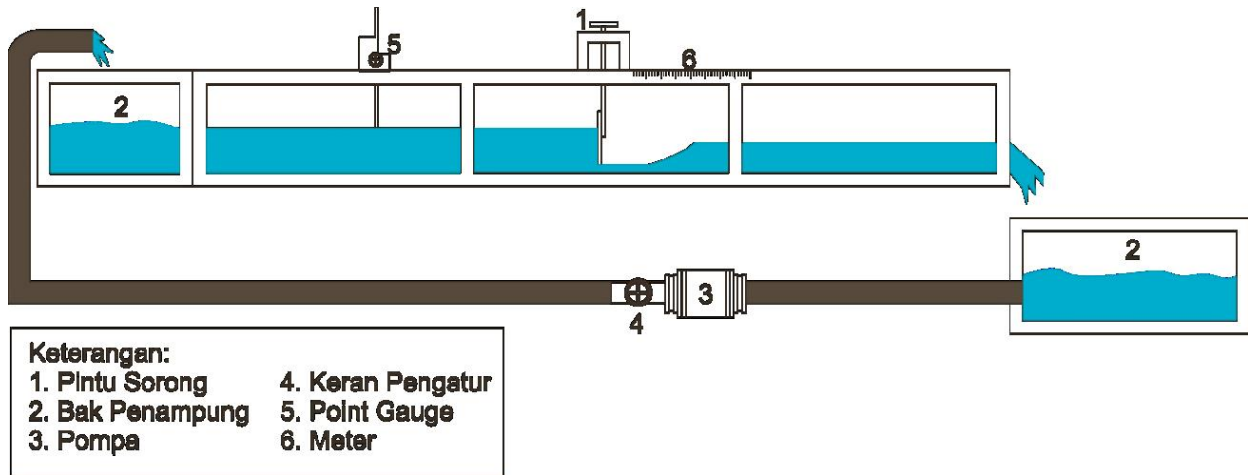
Data yang diambil merupakan data primer dan sekunder. Data kemudian ditabulasi sesuai dengan kebutuhan analisis yang akan dilakukan, dilanjutkan dengan analisis secara deskriptif guna menjelaskan masalah yang diteliti. Pengukuran pola aliran dilakukan pada 3 titik pada saluran terbuka yaitu kiri, tengah dan kanan sedangkan jarak pengukuran yaitu 10 cm, 20 cm, 30 cm, 40 cm, 50 cm, 60 cm, 70 cm, 80 cm, 90 cm dan 100 cm ke arah hilir pintu sorong dan letak terjadinya loncatan air yaitu sebelum loncatan dan setelah loncatan. Pengukuran pola gerusan menggunakan point gauge pada daerah yang terjadi gerusan sehingga memperoleh kedalaman gerusan.

### 3.2.3 | Variabel Penelitian

Data Penelitian ini dilakukan dengan 3 variasi debit yaitu  $1.382,837 \text{ cm}^3/\text{detik}$ ,  $1.462,746 \text{ cm}^3/\text{detik}$ , dan  $2.013,328 \text{ cm}^3/\text{detik}$  dengan bukaan pintu 0,5 cm.



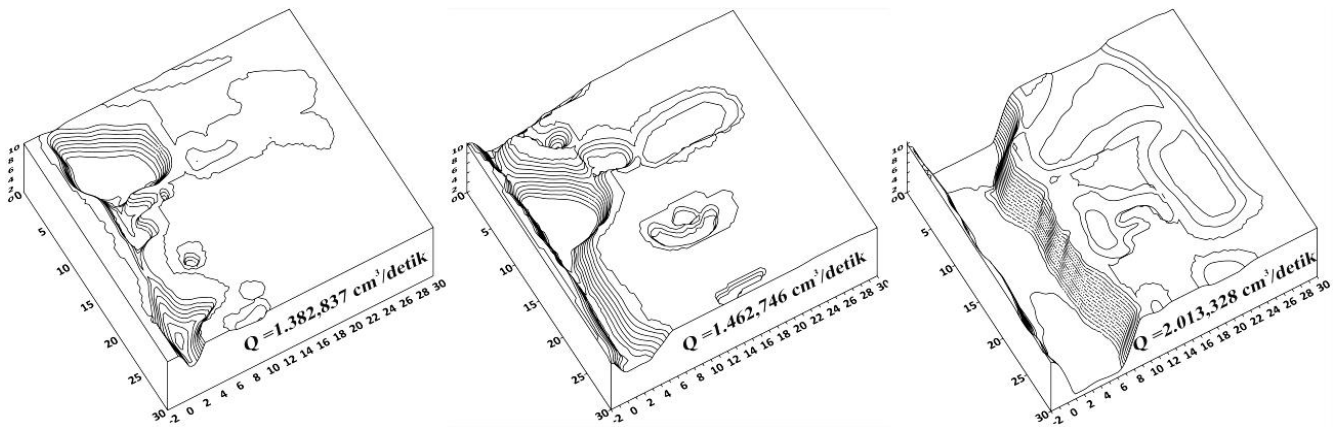
**GAMBAR 1** Diagram seperangkat model saluran terbuka dengan dasar tanah lempung untuk pengujian pengaruh debit terhadap kedalaman gerusan pada hilir pintu sorong.



GAMBAR 2 Skema saluran terbuka untuk percobaan pintu sorong

#### 4 | HASIL DAN PEMBAHASAN

Dari hasil penelitian di laboratorium diperoleh kedalaman gerusan pada tiga variasi debit dapat dilihat pada gambar 4.

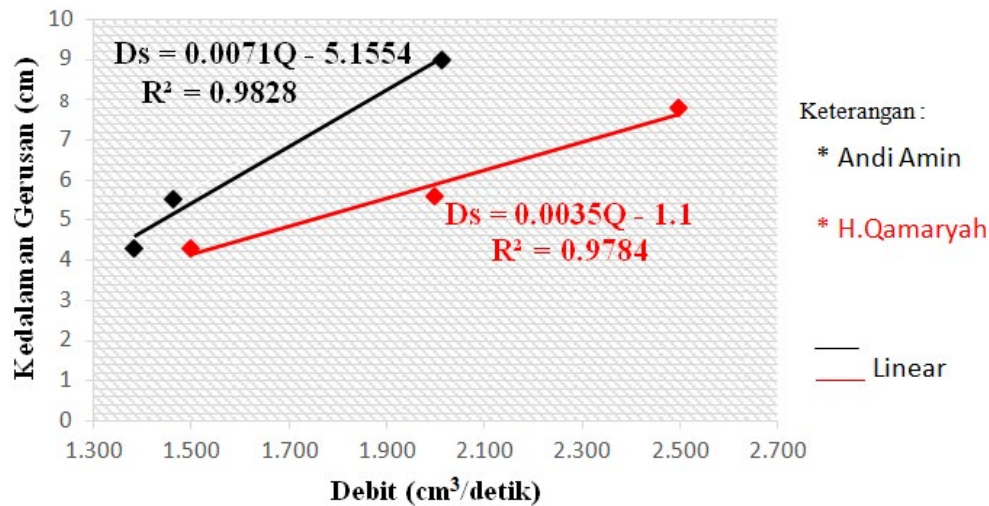


GAMBAR 3 Kedalam Gerusan di Hilir Pintu Sorong dalam bentuk wire frame Dengan variasi debit aliran

Tabel 1 memperlihatkan data hasil penelitian dengan 3 variasi debit yaitu 1.382.837 cm<sup>3</sup>/detik ,1.462.746 cm<sup>3</sup>/detik,dan 2.013.328 cm<sup>3</sup>/detik dengan kedalaman gerusan.

TABEL 1 Data Hasil Pengujian

| Debit Aliran (Q), cm <sup>3</sup> /detik | Kedalaman Gerusan (Ds), cm |
|--|----------------------------|
| 1.382,837                                | 4,5                        |
| 1.462,746                                | 5,5                        |
| 2.013,328                                | 9,0                        |



**GAMBAR 4** Grafik hubungan Debit Aliran (Q) dengan kedalaman gerusan (Ds)

Pelabuan Persamaan hubungan linear antara Kedalaman Gerusan (Ds) dan Debit (Q) dari hasil pengujian di laboratorium diperoleh:  $Ds = 0.0071Q - 5.1554$  ( $R^2 = 0.9828$ ) Persamaan hubungan linear antara Kedalaman Gerusan (Ds) dan Debit (Q) dari hasil pengujian yang lain diperoleh:  $Ds = 0.0035Q - 1.1$  ( $R^2 = 0.9784$ ) Berdasarkan Gambar 4 terlihat bahwa kedalaman gerusan pada masing – masing debit 1382,837 cm<sup>3</sup>/detik, 1462.746 cm<sup>3</sup>/detik, dan 2013.328 cm<sup>3</sup>/detik adalah masing-masing sebesar 4,3 cm, 5,5 cm dan 9,0 cm. Berdasarkan Persamaan 6 dapat dilihat bahwa debit aliran (Q) sangat mempengaruhi kedalaman gerusan (Ds) dimana semakin besar debit aliran maka semakin dalam gerusan yang terjadi di hilir pintu. dasar.

## 5 | KESIMPULAN

Pelabuan Hasil penelitian menunjukkan bahwa debit aliran (Q) sangat mempengaruhi kedalaman gerusan (Ds) dimana semakin besar debit aliran maka semakin dalam gerusan yang terjadi di hilir pintu. Hal tersebut ditunjukkan oleh persamaan:  $Ds = 0.0071Q - 5.1554$  ( $R^2 = 0.9828$ ) Hasil pengujian di laboratorium menunjukkan kedalaman gerusan pada masing – masing debit 1.382,837 cm<sup>3</sup>/detik, 1.462,746 cm<sup>3</sup>/detik, dan 2.013,328 cm<sup>3</sup>/detik adalah masing-masing sebesar 4,3 cm, 5,5 cm dan 9,0 cm.

## Daftar Pustaka

- Abdurrosyid, J. & Fatchan, A. K. 2007. Gerusan di sekitar abutmen dan pengendaliannya pada kondisi ada angkutan sedimen untuk saluran berbentuk majemuk. *Dinamika TEKNIK SIPIL*, Volume 7, Nomor 1, Januari 2007 : 20-29. Universitas Muhammadiyah Surakarta.
- Abdurrosyid, J. & Fatchan, A. K. 2009. Scour near spill-through type abutment on clear-water scour for multi-section channels. *Journal of civil engineering*, Volume 29 No. 1, May 2009. Universitas Muhammadiyah Surakarta.
- Chatterjee, M., Chatterjee, S.S. dan Ghosh, S'N., 1994, Local Scour Due To Submerged Horizontal let, *Journal of Hydraulic Engineering* Vol. 120 No. 8 page 973-991. Hoffmans, G.} C.M. dan Verheii, H].
- Chow, V. T. 120997.128. 1959. *Hidrolika Saluran Terbuka*. Jakarta : Erlangga.
- Soewarno. 1991. *Hidrologi: Pengukuran dan Pengolahan Data Aliran Sungai (Hidrometri)*. Bandung : Nova.
- Qamaryah Hasnatul. 2016. *Analisis Kedalaman Gerusan di Hilir Pintu Sorong pada Dasar Saluran Tanah Liat Berpasir (Sandy Loam) dengan Uji Model Fisik Hidraulik*. Malang: Universitas Brawijaya.